

Negativ-Nr  
Datum

Die Leitung ist  
kathodisch geschützt

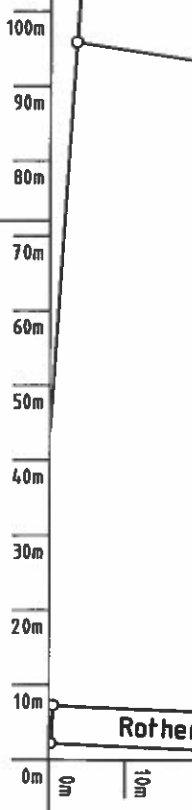
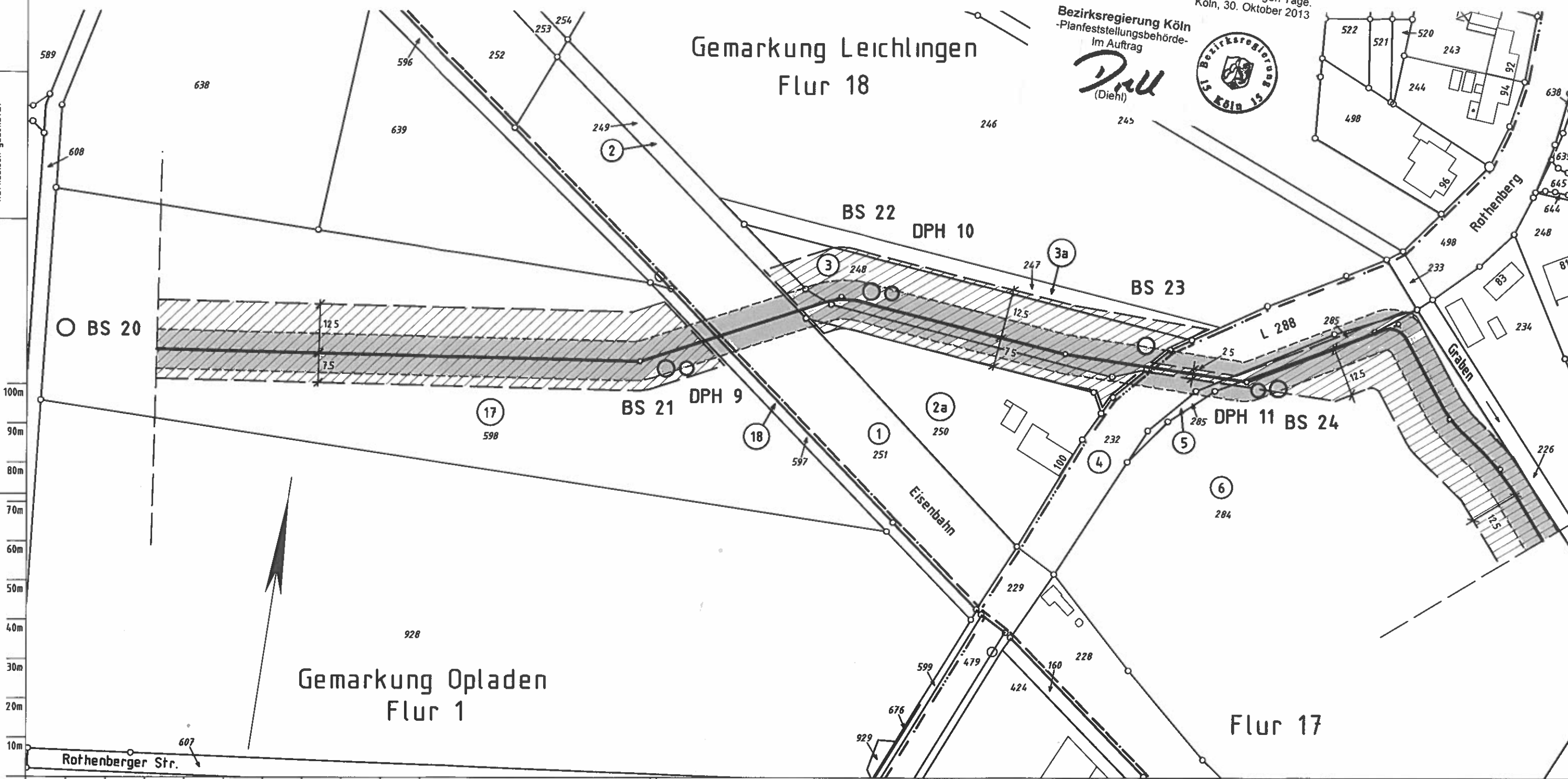
Festgestellt gemäß Beschluss vom heutigen Tage.  
Az.: 25.3.4 - 1/05  
Köln, 30. Oktober 2013

Bezirksregierung Köln  
-Planfeststellungsbehörde-  
Im Auftrag

*Dahl*  
(Diehl)



# Gemarkung Leichlingen Flur 18



## Gemarkung Opladen Flur 1

Flur 17

Maßstabsblatt-Nr. 4.907, 4.908  
 Katasteramt Leverkusen, Bergisch Gladbach  
 Original-Maßstab 1:2000 1:1000

Anschl.-Blatt G 424

**Legende:**

	Schutzstreifen
	Arbeitsstreifen
ODPH ○ BS ⊗ BK	Baugrundinformationen

Prüfungen  
Kat u Dig. VB Kroll 092000  
geprüft:

erstellt: 16.04.2004, VB Kroll  
freigegeben:

Parallel zur Ferngasleitung verläuft  
zugehörig Betriebskabel  
Deckung =

Plan-Berichtigungen				
Rev.	Grund	Angef.	Gepr	Freigeig
10				
09				
08				
07				
06				
05				
04				
03				
02				
01				

**EPLE**  
Abt. Trassenplanung Leitungen (ELL)

im Auftrag der  
**netg**  
Nordrheinische Erdgastransportlei-  
tungsgesellschaft mbH & Co KG

Essen, den  
Sonderplan Trasse mit Schutz- und Arbeitsstreifen  
Leitung Erdgasleitung Dormagen/Horrem - Bergisch Gladbach/Paffrath  
Gemarkung Opladen, Leichlingen  
Gemeinde Leverkusen, Leichlingen  
Kreis: Leverkusen, Rheinisch Bergischer Kreis

≡ = Schutzstreifenbreite = 10 m  
 (17/1) bis (18/6) Plan-Nr des Vermess-Registers  
 Diesem Plan liegen katasterliche Unterlagen zu Grunde  
 Signaturen nach DIN 18 702

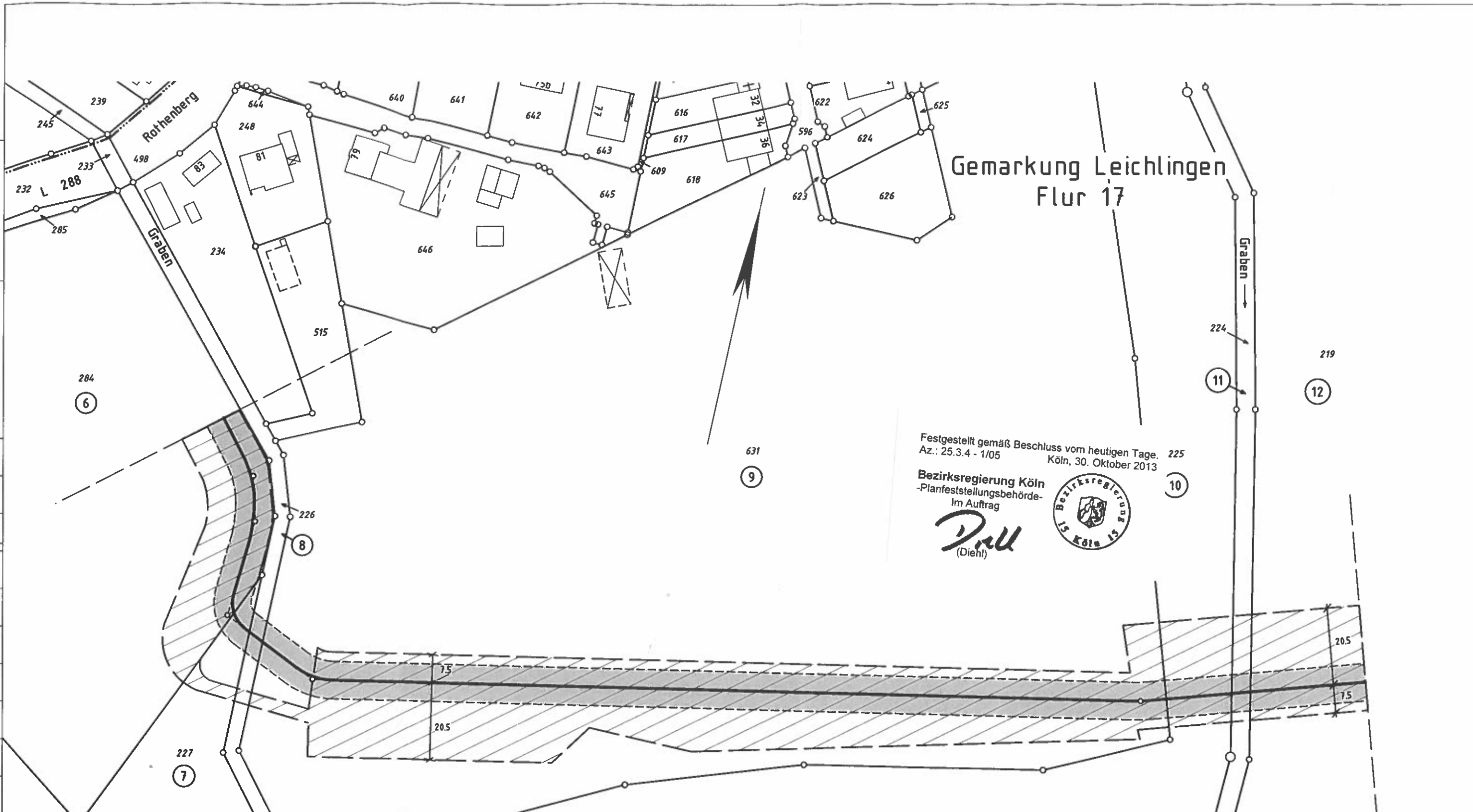
Abgeh Lfg. u. LA L.Nr.	Kom.

Komm Nr. RG	Proj. Nr.
Komm Nr. PLE	Leistungs-Nr.
Maßstab	Blatt-Nr.
= 1:1000	G 425

Anschl.-Blatt G 426

Negativ-Nr.  
Datum

Die Leitung ist  
kathodisch geschützt



Gemarkung Leichlingen  
Flur 17

Festgestellt gemäß Beschluss vom heutigen Tage.  
Az.: 25.3.4 - 1/05  
Köln, 30. Oktober 2013

Bezirksregierung Köln  
-Planfeststellungsbehörde-  
Im Auftrag

Diehl  
(Diehl)



- Legende:**
- Schutzstreifen
  - Arbeitsstreifen
  - Baugrundinformationen

Parallel zur Ferngasleitung verläuft  
zugehörig Betriebskabel  
Deckung =

Plan-Berichtigungen				
Rev.	Grund	Angef.	Gepr.	Freigeg.
10				
09				
08				
07				
06				
05				
04				
03				
02				
01	AS geändert	06.02.07	VR Kroll	

**EPLE**  
Abt. Trassenplanung Leitungen (ELL)

im Auftrag der  
**netg**  
Nordrheinische Erdgastransport-  
leitungsgesellschaft mbH & Co. KG

Essen, den	Sonderplan Trasse mit Schutz- und Arbeitsstreifen		
Leitung:	Erdgasleitung Dormagen/Horrem - Bergisch Gladbach/Paffrath		
Gemarkung:	Leichlingen	Komm. Nr. RG	Proj. Nr.
Gemeinde:	Leichlingen		015/94
Kreis:	Rheinisch Bergischer Kreis	Komm. Nr. PLE	Leitungs-Nr.
		59.3891	600
		Maßstab	Blatt-Nr.
		= 1:1000	G 426 N1

== Schutzstreifenbreite = 10 m

6 bis 12 Plan-Nr. des Vermess.-Registers

Diesem Plan liegen katasterliche Unterlagen zu Grunde  
Signaturen nach DIN 18 702

Meßtischblatt-Nr. 4908  
Katasteramt Bergisch Gladbach  
Original-Maßstab 1:1000

Anschl.-Blatt G 425

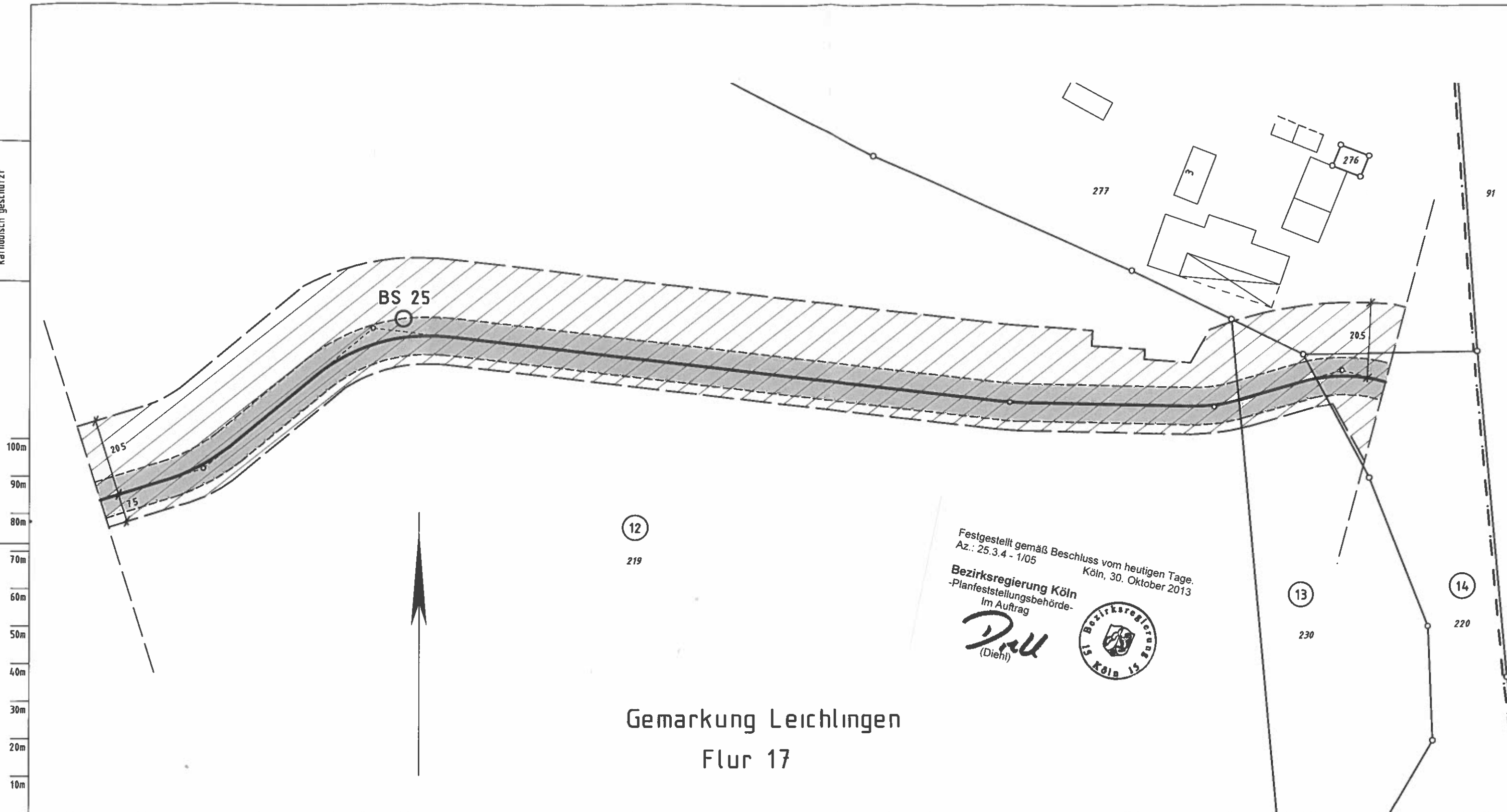
Prüfungen  
Kat. u. Dig. Mär. '97  
geprüft:

erstellt: 16.04.2004, VB Kroll  
freigegeben:

Anschl.-Blatt G 427

Negativ-Nr  
Datum

Die Leitung ist  
kathodisch geschützt



Gemarkung Leichlingen  
Flur 17

Festgestellt gemäß Beschluss vom heutigen Tage.  
Az.: 25.3.4 - 1/05 Köln, 30. Oktober 2013

Bezirksregierung Köln  
-Planfeststellungsbehörde-  
Im Auftrag

*Diehl*  
(Diehl)



Parallel zur Ferngasleitung verläuft  
zugehörig Betriebskabel  
Deckung =

Plan-Berichtigungen				
Rev.	Grund	Angef.	Gepr	Freigeig
10				
09				
08				
07				
06				
05				
04				
03				
02				
01				

**EPLE**  
Abt. Trassenplanung Leitungen (ELL)

im Auftrage der  
**netg** Nordrheinische Erdgastransportlei-  
tungsgesellschaft mbH & Co KG

Essen, den Sonderplan Trasse mit Schutz- und Arbeitsstreifen

Leitung Erdgasleitung Dormagen/Horrem - Bergisch Gladbach/Paffrath  
Gemarkung Leichlingen  
Gemeinde Leichlingen  
Kreis: Rheinisch Bergischer Kreis

Komm. Nr. RG	Proj. Nr.
	015/94
Komm. Nr. PLE	Leitungs-Nr.
59 3891	600
Maßstab	Blatt-Nr.
= 1:1000	G 427

== Schutzstreifenbreite = 10 m  
12 bis 14 Plan-Nr. des Vermess-Registers  
Diesem Plan liegen katasterliche Unterlagen zu Grunde  
Signaturen nach DIN ZV AUT

**Legende:**  
 Schutzstreifen  
 Arbeitsstreifen  
 ODPH OBS ⊗ BK Baugrundinformationen

Prüfungen Kat u. Dig. Apr '99 erstellt: 16.04.2004, VB Kroll freigegeben

Maßstabsblatt-Nr. 4908 Bergisch Gladbach  
Katasteramt Original-Maßstab 1:1000

Anschl.-Blatt G 426

Anschl.-Blatt G 428